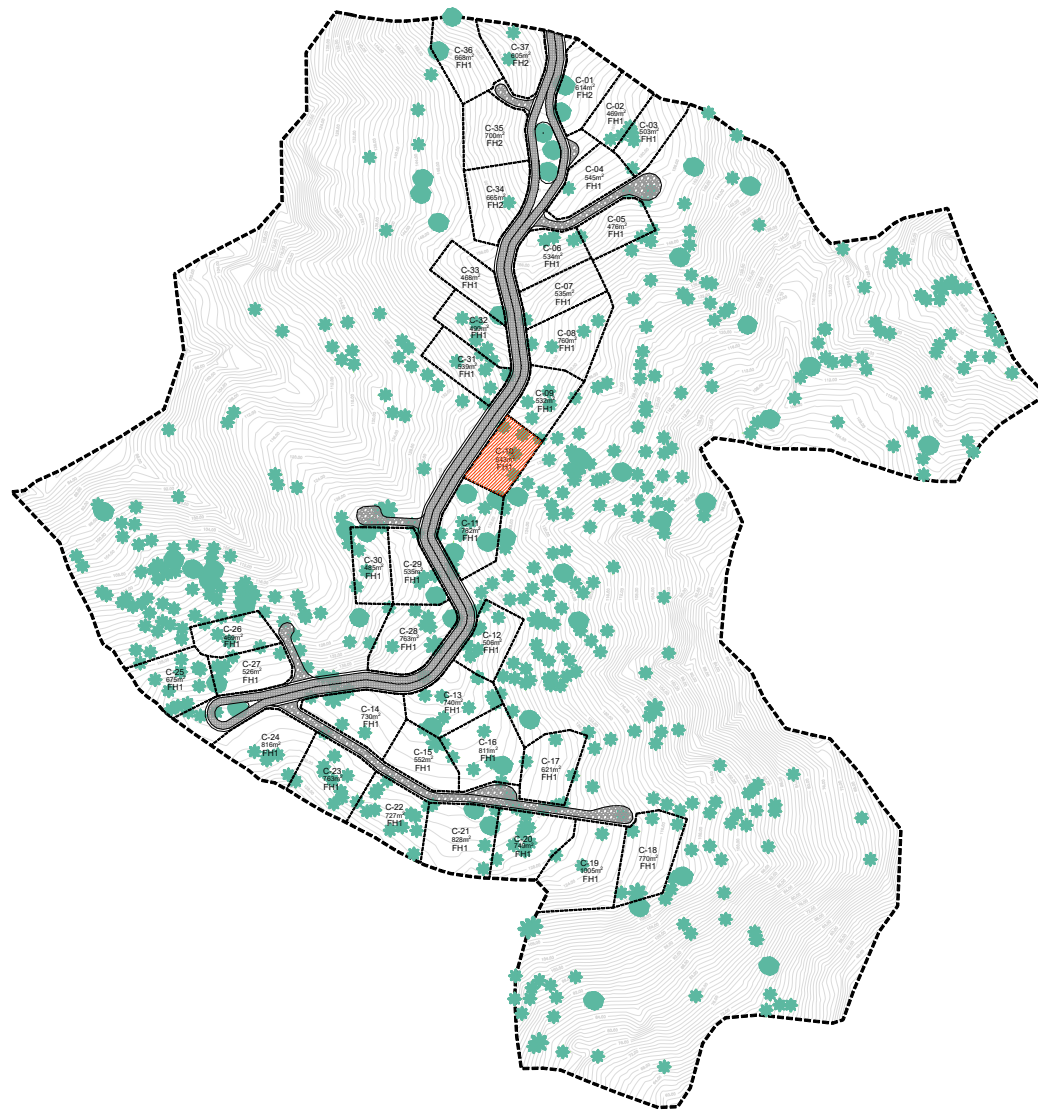
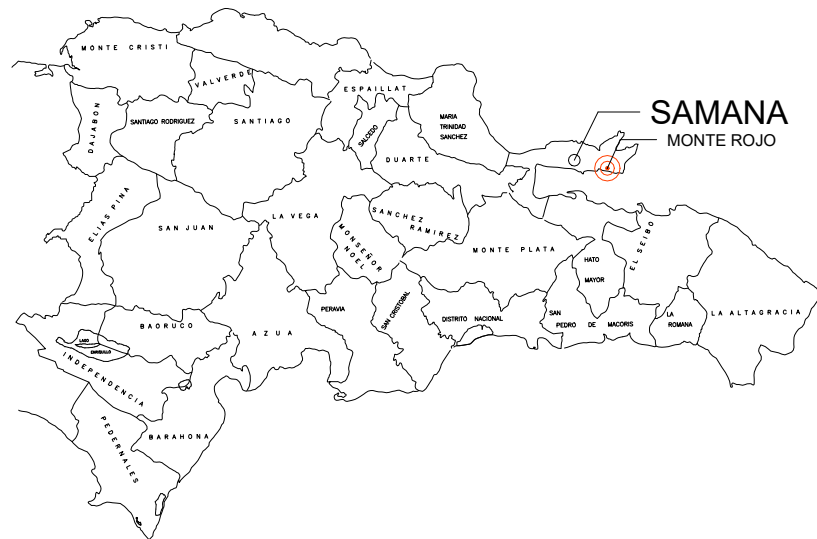
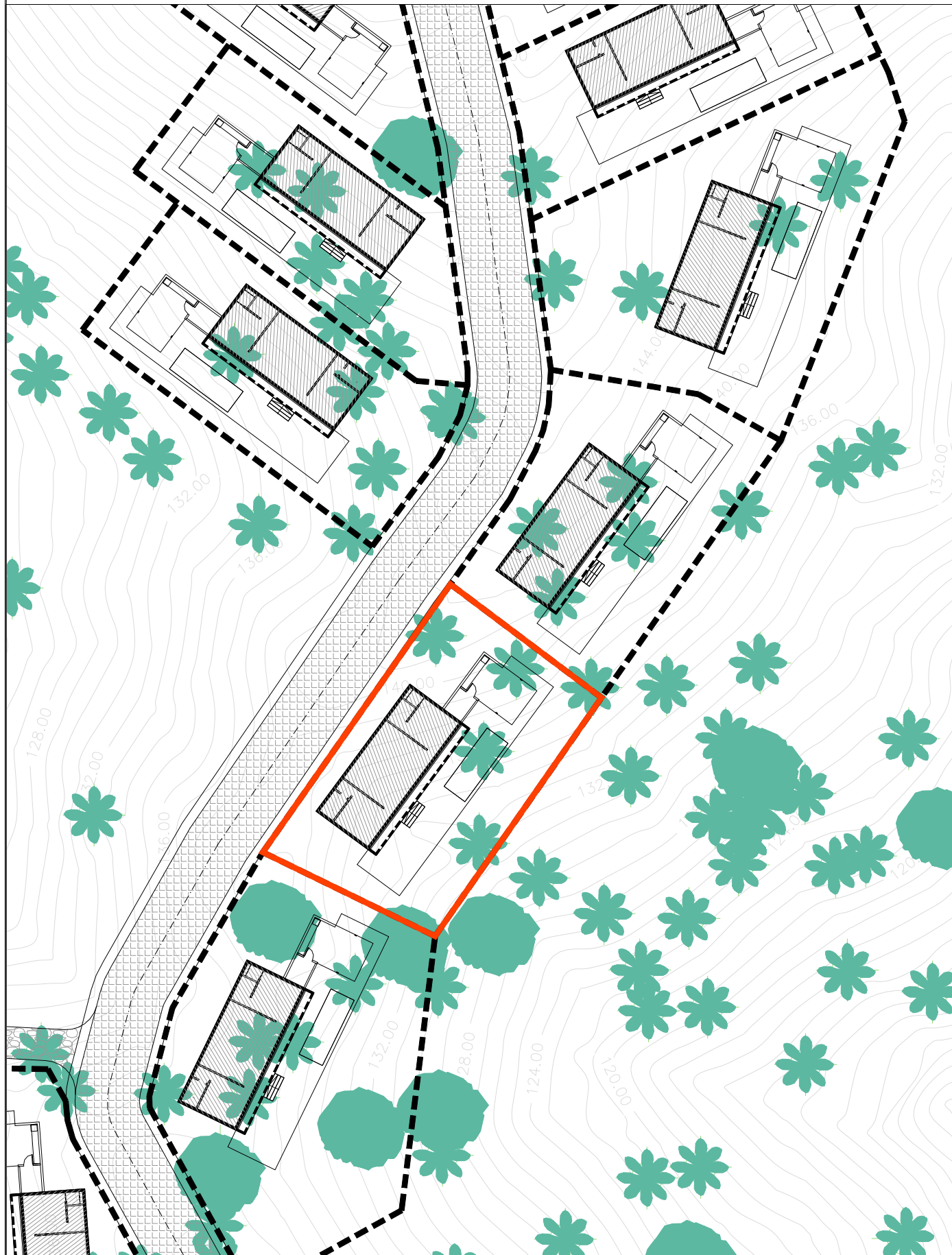


PLOT C-10 - 543m²



COMENTARIOS:

1. LAS COTAS Y NIVELES RIGEN AL DIBUJO.
2. NO DEBEN TOMARSE COTAS A ESCALA DE LOS PLANOS.
3. LAS COTAS SON A EJES O A PAÑOS DE ALBANILERÍA, SEGÚN SIMBOLOGÍA.
4. LAS COTAS Y NIVELES DEBERÁN SER AVALADAS Y RATIFICADAS EN OBRA, POR EL RESPONSABLE DEL PROYECTO.
5. LAS COTAS ESTAN INDICADAS EN METROS.

DATOS GENERALES

DATOS DEL PROPIETARIO	NOMBRE DEL PROYECTO
NOMBRE: Sa SAMANA GROUP	MASTERPLAN
DIRECCION: Hacienda Cocuyo, Monte Rojo, Santa Bárbara de Samaná, 32000 Dominican Republic	

DATOS DE LOS PROFESIONALES RESPONSABLES

DISEÑO ARQUITECTONICO	
NOMBRE:	FIRMA: _____
COLEGIATURA:	FIRMA: _____
STRUCTURAL DESIGN	
NOMBRE:	FIRMA: _____
COLEGIATURA:	FIRMA: _____
SANITARY DESIGN	
NOMBRE:	FIRMA: _____
COLEGIATURA:	FIRMA: _____
ELECTRIC DESIGN	
NOMBRE:	FIRMA: _____
COLEGIATURA:	FIRMA: _____

ARQUITECTONICO

ESCALA: 1:500	FECHA: NOV 2024	CODIGO: NCS-02-010-ARC-DWG-000	REV.: A
---------------	-----------------	--------------------------------	---------

TITULO DE LA HOJA: **PLAN PARCIAL C-10**

SELLO AYUNTAMIENTO:

SELLO MOPC: